

<i>Sindaco</i>	Dott. Gianfranco Ganau
<i>Assessore</i>	Sig. Pietro Zirattu
<i>Dirigente</i>	Ing. Giancarlo Budroni

## 6. Vincoli di tutela ambientale e paesaggistica

### 6.3.4

### Legenda PPR Comunale

Assetto Insediativo

Assetto Ambientale























Assetto Storico Culturale








## Tav. 6.3.4

Coordinatore:	Prof. Arch. Bruno Gabrielli
Coordinatore operativo	Prof. Enrico Corti
Progettisti:	Arch. Pietro Cozzani, Arch. Francesco Dettori, Arch. Mario Viridis
Consulenti:	<p><i>Ambiente</i> Ing. Graziano Mura, <i>Demografia</i> Prof. Carlo Donato, <i>Economia</i> Dott. Giovanni Pinna Parpaglia, <i>Geologia</i> Dott. Alessandro Muscas, <i>Mobilità</i> Prof. Ing. Italo Meloni.</p> <p><i>Beni Archeologici</i> Dr. Francesca Bua, Dr. Federico Nurra, Arch. Noemi Cappai</p> <p><i>Soprintendenza ai Beni Archeologici</i> per le Province di Sassari e Nuoro.</p> <p><i>Beni architettonici</i> Arch. Laura Callea</p> <p><i>Soprintendenza per i Beni Architettonici</i> e del paesaggio e per il patrimonio storico artistico ed etnoantropologico per le province di Sassari e Nuoro, <i>Agronomia</i> Dott. Agr. Maria Grazia Marras, <i>Paesaggio</i> Arch. Andreas Kipar, Arch. Davide Viridis, <i>Aspetti normativi</i> Avv. Francesco Demartis, Ing. Salvatore Peluso</p> <p><i>Idrologia e idraulica</i> Prof. Ing. Marcello Niedda, Ing. Fabio Cambula, Ing. Marco Pani, <i>Sistemi informativi Territoriali e telerilevamento</i> Ing. Alberto Vaquer</p>
Ufficio del Piano:	Ing. Alberto Carreras, Ing. Bruno Contini, Ugo Costa, Dr. Francesco Lupinu, Arch. I. Paola Madrau Geom. Mauro Sechi
	<i>Cad</i> : Alberto Arca, Carlo Atzori, Roberto Masia, Adriana Melas, Gianluca Rassu
Settore Pianificazione e gestione del Territorio:	Arch. Amelia Careddu, Giovanna Ciancilla, Giovanni Murgia, Arch. I. Michele Fara, Dott. Antonello Fadda, Ing. Efisio Mureddu, Giuliano Mureddu, Margherita Runchina, Tullio Torru.
Sistemi informativi e statistica:	Ing. Patrizio Carboni, Dott. Giuseppe Medda.

# LEGENDA PPR COMUNALE

## ASSETTO INSEDIATIVO













EDIFICATO URBANO	
CENTRI DI ANTICA E PRIMA FORMAZIONE	
PROPOSTA NUOVA PERIMETRAZIONE CENTRO MATRICE	
ESPANSIONE FINO AGLI ANNI 50	
ESPANSIONI RECENTI	
AREE INTERESSATE DA FENOMENI DI DIFFUSIONE URBANA	
EDIFICATO IN ZONA AGRICOLA	
NUCLEI E CASE SPARSE	
AREE SPECIALI E AREE MILITARI	
CIVILE: ISTRUZIONE	
CIVILE: SANITA'	
CIVILE: RICERCA	
CIVILE: SPORT	
CIVILE: ATTIVITA' RICREATIVE	
CIVILE: EDIFICI DIREZIONALI	
CIVILE: CIMITERI	
CIVILE: PARCHI URBANI ED EXTRAURBANI	
CIVILE: CAMPO NOMADI	
CIVILE: CASA CIRCONDARIALE	
MILITARI	
INSEDIAMENTI PRODUTTIVI	
GRANDI AREE INDUSTRIALI	
EDIFICATO DENTRO LE GRANDI AREE INDUSTRIALI	
INSEDIAMENTI PRODUTTIVI MINORI	
GRANDE DISTRIBUZIONE COMMERCIALE	
AREE ESTRATTIVE	
AREE ESTRATTIVE DI SECONDA CATEGORIA (CAVE)	

NODI DEI TRASPORTI		
STAZIONI FERROVIARIE		
STAZIONI AUTOBUS		
SCALI AEREI PER PICCOLI VELIVOLI PER IL TURISMO E LO SPORT		
CICLO DEI RIFIUTI		
DISCARICA RIFIUTI		
IMPIANTO DI TRATTAMENTO RIFIUTI		
CICLO DELLE ACQUE REFLUE		
IMPIANTI DI DEPURAZIONE		
IMPIANTI DI SOLLEVAMENTO DELLA RETE FOGNARIA		
CICLO DELLE ACQUE DI APPROVVIGIONAMENTO		
IMPIANTI DI POTABILIZZAZIONE		
TORRINI PIEZOMETRICI		
SERBATOI PENSILI		
CICLO DELL'ENERGIA ELETTRICA		
CENTRALI TERMOELETTRICHE		
CAMPI EOLICI		
IMPIANTO EOLICI REALIZZATI		
RETE DELLA VIABILITA'		
	LINEARE	AREALE
STRADE STATALI E PROVINCIALI		
STRADE A SPECIFICA VALENZA PAESAGGISTICA E PANORAMICA		
STRADE DI FRUIZIONE TURISTICA		
STRADE STATALI E PROVINCIALI A SPECIFICA VALENZA PAESAGGISTICA E PANORAMICA		
A SPECIFICA VALENZA PAESAGGISTICA E PANORAMICA DI FRUIZIONE TURISTICA		
RETE STRADALE LOCALE		
IMPIANTI FERROVIARI LINEARI		

# LEGENDA PPR COMUNALE



## ASSETTO AMBIENTALE

### BENI PAESAGGISTICI AMBIENTALI EX ART.143 D.Lgs. N°42/04 e succ. mod.


FASCIA COSTIERA	
SISTEMI A BAE E PROMONTORI, FALESIE E PICCOLE ISOLE	
CAMPI DUNARI E SISTEMI DI SPIAGGIA	
ZONE UMIDE COSTIERE	
LAGHI NATURALI, INVASI ARTIFICIALI, STAGNI, LAGUNE	
FIUMI, TORRENTI ED ALTRI CORSI D'ACQUA	
FASCIA DI RISPETTO 150 mt FIUMI ex art.143 D.Lgs. n° 42/04 e Decreto Pres. Giunta RAS n°368/1993 (Rio Mannu)	
PRATERIE DI POSIDONIA OCEANICA	
AREE DI NOTEVOLE INTERESSE FAUNISTICO	
GROTTE, CAVERNE	
ALBERI MONUMENTALI	
MONUMENTI NATURALI ISTITUITI L.R. 31/89	

### COMPONENTI DI PAESAGGIO CON VALENZA AMBIENTALE




#### AREE NATURALI E SUBNATURALI

VEGETAZIONE A MACCHIA E IN AREE UMIDE Aree con vegetazione rada > 5% e < 40%; formazione di ripa non arborea; macchia mediterranea, letti di torrenti di ampiezza superiore a 25 m.; paludi interne; paludi salmastre; pareti rocciose.	
BOSCHI Boschi misti di conifere e latifoglie; boschi di latifoglie.	









#### AREE SEMINATURALI

PRATERIE Prati stabili; aree a pascolo naturale; cespugliati e arbustati; gariga; aree a colonizzazione artificiale.	
---	---

#### AREE AD UTILIZZAZIONE AGRO-FORESTALE











COLTURE SPECIALIZZATE ED ARBOREE Vigneti; frutteti e frutti minori; oliveti; colture temporanee associate all'olivo; colture temporanee associate al vigneto; colture temporanee associate ad altre colture permanenti.	
IMPIANTI BOSCHIVI ARTIFICIALI Boschi di conifere; pioppeti, saliceti, eucalitteti; altri impianti arborei da legno; arboricoltura con essenze forestali di conifere; aree a ricolonizzazione artificiale.	
COLTURE ERBACEE SPECIALIZZATE AREE AGROFORESTALI, AREE INCOLTE Seminativi in aree non irrigue; prati artificiali; seminativi semplici e colture critiche a pieno campo; risaie; vivaia; colture in serra; sistemi colturali e particellari complessi; aree prevalentemente occupate da colture agrarie con presenza di spazi naturali importanti; aree agroforestali; aree incolte.	

### AREE DI INTERESSE NATURALISTICO ISTITUZIONALMENTE TUTELE

SITI DI INTERESSE COMUNITARIO	
SISTEMA REGIONALE DEI PARCHI, DELLE RISERVE E DEI MONUMENTI NATURALI L.r. 31/89	
OASI PERMANENTI DI PROTEZIONE FAUNISTICA	
AREE GESTIONE SPECIALE ENTE FORESTE	
<b>AREE DI RECUPERO AMBIENTALE</b>	
<b>ANAGRAFE SITI INQUINATI D.Lgs. 22/97 E D.M. 47/99</b>	
SITI INQUINATI	
AREE MINERARIE DISMESSE	
<b>AREE DEGRADATE</b>	
DISCARICHE	
SCAVI	

# LEGENDA PPR COMUNALE

## ASSETTO STORICO CULTURALE

BENI PAESAGGISTICI ARCHITETTONICI E IDENTITARI - ZONA DI TUTELA INTEGRALE	
BENI PAESAGGISTICI ARCHEOLOGICI - ZONA DI TUTELA INTEGRALE	
FASCE DI TUTELA CONDIZIONATA	
AREE DI RISCHIO ARCHEOLOGICO	
CENTRI DI ANTICA E PRIMA FORMAZIONE	
PROPOSTA NUOVA PERIMETRAZIONE CENTRO MATRICE	
AREE VINCOLATE Ex legge 1497/39	
AREE VINCOLATE Ex legge 431/85 art. 1TER	
AREE DELLA BONIFICA	
AREE DELL'ORGANIZZAZIONE MINERERIA	
PARCO GEOMINERARIO AMBIENTALE E STORICO D.M. AMBIENTE 265/01	
LIMITE AMMINISTRATIVO COMUNALE	

**ELENCO BENI PAESAGGISTICI ARCHITETTONICI E BENI IDENTITARI**

NOME	TIPO	ID_TXT
Cantoniera Macciadosa	CANT	1016
Torre Negra	TC	1401
Torre di Bantine Sale	TC	1402
Torre di Airadu	TC	1409
chiesa di San Nicola	CH	4290
chiesa di Santa Maria di Betlem	CP	4291
Chiesa della Santissima Trinità	CH	4324
chiesa di Sant' Antonio Abate	CH	4325
Chiesa e parco di San Pietro in Silki	CH	4465
chiesa di San Quirico	CH	4466
chiesa di San Giacomo di Taniga	CH	4497
Castello di Monteforte	CAS	4537
Cimitero Monumentale	CIM	7407
edificio in via Cagliari 3, 3a, 3b	E	7628
Edificio c.so Vico-v.le Regina Margherita di Savoia	E	7629
Quadrilatero	CP	7633
Quadrilatero	CP	7633
Quadrilatero	CP	7633
Quadrilatero	CP	7633
Cuile Puddighinu	CU	8424
Cuile Pera	CU	8425
Cuile sa Croze	CU	8426
Cuile Lettireggiu	CU	8428
Cuile Pedru Siligu	CU	8429
Badinedda	CU	8430
Cuile	CU	8431
Cuile Issi	CU	8708
Cuile	CU	8760
Cuile	CU	8761
Cuile	CU	8762
chiesa di S. Anatolia	CH	90064025
chiesa di San Francesco nell'Agro	CH	90064049
chiesa di S. Giovanni di Aristola	CH	90064056
chiesa di S. Michele di Murusas	CH	90064062
castello di Curca	CAS	90064111
Ex polveriera di Baddimanna	PO	90064112
Ex polveriera di Baddimanna	PO	90064112
Fontana delle Conce	FO	90064123
chiesa della Madonna del Latte Dolce	CH	90064125
Villa e chiesa Tropu Ilde	CHR	90064147
chiese di Santa Barbara e Sant'Antonio di Innoviu	CH	90064185
Chiesa di S. Michele di Plaiano	CH	90064187
ex saponificio Ledà	SP	90064188
ex collegio gesuitico Canopoleno	CO	90064189
villa Ricci in Viale Dante	V	90064190
casa in Via A. Diaz n. 1	C	90064191
villa Caria (ora Pozzo) in Viale Caprera n.36	V	90064192
villa Mimosa o S. Elia	V	90064193
palazzo Mannazzu	P	90064194
palazzo Guarino	P	90064195
palazzo Giordano	P	90064196
palazzo dell'Università	CO	90064197
palazzo Sanna Cavanna in Viale Dante n. 15	P	90064198
palazzo nell'Emiciclo Garibaldi nn.3-4-5	P	90064199

**ELENCO BENI PAESAGGISTICI ARCHITETTONICI E BENI IDENTITARI**

<b>NOME</b>	<b>TIPO</b>	<b>ID_TXT</b>
Parco di Monserrato	PA	90064200
palazzo Brusco in Piazza d'Armi n.13	P	90064201
palazzo Bozzo in Piazza Azuni ang. Vicolo Bertolinis	P	90064202
palazzo Boyl in Via Turritana n. 74	P	90064203
Ex sede della Banca d'Italia in Via Carlo Alberto n. 7	P	90064204
Ex Ospedale Psichiatrico in Via Rizzeddu	OS	90064205
Ospedale Civile Vecchio SS. Annunziata	OS	90064206
ex magazzini Rubattu in Via Sanna n. 1	E	90064207
Chiesa di S. Agostino	CON	90064208
ex negozio Viale in Largo Cavallotti 18	E	90064209
chiesa di S. Giacomo (p.zza Duomo)	CH	90064211
chiesa di S. Michele	CH	90064212
casa in Via Torres n. 3a	C	90064213
casa in Via Torres n. 3a	C	90064213
casa Marogna ora Righi	C	90064214
casa Farris c.so V.Emanuele	C	90064215
casa Melone ora Desole	C	90064216
casa Defraia ora Guarino	C	90064217
casa Dau Campus in Corso Giovanni Maria Angioy n.12	C	90064218
casa Dau in Via S. Anna n. 3	C	90064219
casa in Via Michele Coppino n. 7	C	90064220
casa in Via Canopolo n.6	C	90064221
Negozi Clemente in Via al Carmine n.10	C	90064222
casa di Via Col di Lana n.1	C	90064223
cappella aragonese della Madonna di Loreto	CPL	90064224
casa di Via S. Apollinare n. 51	C	90064226
palazzo Satta Figoni in Via Insinuazione n. 14	P	90064227
casa Cugia in Via Rosello nn. 25-27	C	90064228
Villa Farris in Viale Trieste n. 8	V	90064229
casa in Via Duomo n. 7	C	90064230
Villa Sisini Castiglia in Viale S. Francesco n. 18	V	90064231
palazzo S. Sebastiano in Via Mercato n. 1	P	90064232
casa Manca in Piazza Duomo n. 11	C	90064233
concerie Costa in Piazza S. Maria di Bethlem	E	90064234
chiesa e villa di S. Orsola	CH	90064237
palazzo Tola	P	90064239
palazzo de Vita	P	90064240
palazzo Sedi Agenzie Fiscali	P	90064241
palazzo Ex Intendenza di Finanza	P	90064242
Cuile Intrada Noba	CU	9069
Cuile lu Strampu	CU	9070
Ex Ospedale Militare (sede Soprintendenza Archeologica)	OS	95059515
Palazzo Segni	P	95059518
Chiesa del Sacro Cuore	CH	95059519
Chiesa del Cuore Immacolato in via G. Deledda	CH	95059520
Chiesa e Convento di S. Francesco in p.le Cappuccini	CH	95059521
Chiesa di S. Paolo	CH	95059522
Chiesa di S. Donato	CH	95059523
Chiesa di S. Sisto	CH	95059524
Chiesa di Sant'Apollinare	CH	95059525
Convento delle Monache Cappuccine	CON	95059526
Chiesa di Sant'Andrea	CH	95059527
Chiesa e Convento del Carmelo	CH	95059528
Chiesa del Rosario	CH	95059529

**ELENCO BENI PAESAGGISTICI ARCHITETTONICI E BENI IDENTITARI**

NOME	TIPO	ID_TXT
Chiesa Padre Manzella	CH	95059530
Chiesa di San Giuseppe	CH	95059531
Palazzo in via Piave	P	95059532
Chiesa di Santa Caterina	CH	95059533
Muraglie	MG	95059534
Muraglie	MG	95059534
Muraglie	MG	95059534
Muraglie	MG	95059534
Muraglie	MG	95059534
Muraglie	MG	95059534
Muraglie	MG	95059534
Palazzo in via Deffenu ang. Via P. Paoli	P	95059535
Palazzo in via A. Saffi	P	95059536
Ex O.N.M.I.	SC	95059537
Palazzo della Stazione	P	95059538
Scuola elementare S. Donato	SC	95059539
Edificio del Monte granatico	MT	95059540
Scuola Media Statale n° 7 in via S. Satta	SC	95059541
Teatro Civico	TT	95059542
Palazzo Ducale	MUN	95059543
Seminario Arcivescovile	SC	95059544
Caserma La Marmora	CM	95059545
Edificio Poste e Telegrafo	P	95059546
Palazzo del Banco di Sardegna	P	95059547
Palazzo della Provincia	P	95059548
Liceo Ginnasio Statale D. A. Azuni	SC	95059549
Istituto Magistrale in c.so Margherita di Savoia	SC	95059550
Scuola elementare S. Giuseppe in via E. Costa	SC	95059551
Carcere S. Sebastiano	CAR	95059552
Museo G. A. Sanna	MUS	95059553
Ex Istituto Statale Tecnico per Geometri	SC	95059554
Istituto d'Arte	SC	95059555
Ex G. I. L.	CP	95059556
Palazzo Genio Civile	P	95059557
Ex Mattatoio	CP	95059558
Facoltà di Lettere e Filosofia in via Zanfarino 62	SC	95059559
Complesso ex Brigata Sassari	CM	95059560
Palazzina dell'Acquedotto	ACQ	95059561
Accademia delle Belle Arti	SC	95059563
Istituto Zooprofilattico Sperimentale della Sardegna	P	95059564
Chiesa di San Vincenzo	CH	95059566
Edificio in via Sant'Elisabetta n° 32/a	E	95059567
Casa Abozzi	V	95059569
Villa Guinzaglio	V	95059570
Villa Basoli	V	95059571
Chiesa Santa Barbara e mulino in reg. Molafà	MU	95059572
Villa Melis	V	95059573
Villa Solinas in via Alghero 74	V	95059574
Ex Opificio Logulentu	OP	95059576
Ex Opificio Ardisson in via S. Paolo	OP	95059577
EX Sanatorio Conti	OS	95059578
Edificio in Piazza Santa Caterina	E	95059580
Edificio in via Margherita di Castelvì 28	E	95059581

**ELENCO BENI PAESAGGISTICI ARCHITETTONICI E BENI IDENTITARI**

<b>NOME</b>	<b>TIPO</b>	<b>ID_TXT</b>
Edifici ex Collegio Gesuitico in via Torretonda	TR	95059582
Edifici ex Collegio Gesuitico in via Torretonda	TR	95059582
Palazzo della Camera di Commercio	P	95059583
Palazzo Righi in v.le Umberto	P	95059584
Chiesa in via Solari 13	CP	95059585
Edificio Intergremio in c.so Vico	E	95059586
Istituto dei Ciechi in via Diaz 25	E	95059587
Giardini Pubblici in c.so Margherità di Savoia	GS	95059588
Complesso Ospedaliero delle Cliniche Universitarie di S. Pietro	OS	95059589
Ex Cliniche Dermatologiche in v.le Mancini	SC	95059591
Palazzo Diaz in via Al Carmine	P	95059592
Casa Cugurra in via Roma	P	95059593
Istituto Sant'Agnese in v.le Sicilia	SC	95059594
Scuola elementare n.6 "Grazia Deledda"	SC	95059595
Casa Delitala in c.so M. di Savoia ang. Via Manno	P	95059597
Edificio in c.so M. di Savoia fronte via Tavolara	P	95059598
Padiglione dell'Artigianato	PD	95059599
Palazzo Azzena in v.le Mancini, 2	P	95059602
Teatro Verdi in via Politeama	TT	95059604
Casa Comello in via Muroni	C	95059605
Museo d'Arte Contemporanea "Masedu" in via Pascoli	MUS	95059606
Portici Crispo	PT	95059607
Portici Bargone	PT	95059608
Palazzo Sant'Elia in p.za Tola	P	95059609
Palazzo Sant'Elia in p.za Tola	P	95059609
Palazzo Nigra in p.za Tola	P	95059610
Casa Oggiano	E	95059611
Villino razionalista in via Dei Mille ang. Via Matteotti	V	95059613
Villa e chiesa Sant' Eusebio	CH	95059620
Villa e chiesa Sant' Eusebio	CH	95059620
Edificio in v.le Caprera, 15	E	95059630
Edificio in v.le Caprera, 25	E	95059636
Edificio in v.le Caprera, 27	E	95059637
Villino Crovetti in v.le Caprera, 29	V	95059639
Edificio in v.le Caprera, 32	E	95059644
Edificio in v.le Caprera, 34	E	95059645
Edificio in v.le Caprera, 38	E	95059646
Edificio in v.le Mameli 10	CO	95059648
Edificio in v.le Mameli 5, ang. v.le Trieste	C	95059649
Villino Azzena in via Alagon 10	V	95059658
Edificio in v.le S. Francesco 42	E	95059665
Casa Spano in v.le Umberto 14	E	95059669
ex 'Colonia Campestre per bambini gracili e bisognosi'	E	95059680
Casa Crovetti	V	95059695
Edificio in v.le Caprera 40	E	95059732
Villa, bivio SS-S.S. 127	V	95059739
Villa loc. Li Punti	V	95059740
Edificio proprietà ordini monastici	E	95059741
Edificio s.v. Trunconi	CU	95059742
Edificio in Viottolo S. Lorenzo 15	CU	95059744
Cantoneria Abealzu n°127, Strada Sett. Sarda	CANT	95059745
Casa Diaz	V	95059746
Complesso in loc. Ottava	CP	95059749
Villa, S.V. Baddimanna-Filigheddu n°7	V	95059751



**ELENCO BENI PAESAGGISTICI ARCHITETTONICI E BENI IDENTITARI**

<b>NOME</b>	<b>TIPO</b>	<b>ID_TXT</b>
Villa Salis, S.V. Monte Furrù	V	95059752
Proprietà Pilo	PA	95059756
Complesso Edilizia del Ventennio	CP	95059758
Villa Carlini	V	95059759
Villa S.S. 131	V	95059760
Villa S.S. 131	V	95059760
Ex convento ora Casa Delitala	CON	95059761
Ex convento ora Casa Delitala	CON	95059761
Villa Salis in loc. S. Pietro	V	95059762
chiesa di S. Domenico, Caniga	CH	95059763
chiesa di S. Antonio	CH	95059764
chiesa di S. Gavino	CHR	95059766
Complesso ordini monastici (Orfanotrofio, Ist. Sordomuti)	CP	95059769
edificio in p.za Mazzotti	E	95059770
edificio razionalista in via Pascoli	E	95059771
edificio razionalista in via Pascoli	E	95059772
Complesso archeologia industriale v.le Sicilia	CP	95059773
Edificio ex Intendenza di Finanza in v.le Umberto	E	95059775
edificio in v.le Italia ang. via P. Maria	E	95059776
villino razionalista in via Matteotti ang. via Dei Mille	V	95059777
villino razionalista in via Matteotti ang. via Dei Mille	V	95059778
edificio in via Dei Mille ang. Via Muroni	E	95059779
edificio in v.le Italia 5, ang. Via Muroni	E	95059780
edificio in v.le Italia 14, ang. Via Muroni	E	95059781
Infermeria S. Pietro	E	95059782
Mercato Civico	M	95059783
edificio in v.le Umberto	E	95059784
palazzo Ledà	P	95059785
palazzo Tomè	P	95059786
edificio in via Zanfarino 12, 14	E	95059787
edificio in via Zanfarino 22	E	95059788
edificio in via Torres 6, Zanfarino	E	95059789
edificio in via Diaz 3, ang. Via Alghero	E	95059790
edificio in via Diaz 7, ang. Via Galilei	E	95059791
edificio in via Diaz 9, ang. Via Galilei	E	95059792
edificio in via Diaz 12	E	95059793
edificio in via Diaz 11	E	95059794
edificio in via Diaz 13a, 13b	E	95059795
edificio in via Torres 8	E	95059796
edificio in via Canopolo	E	95059797
Casa Porcellana	E	95059798
Istituto per anziani	E	95059799
Edificio Uffici Regione Sardegna	E	95059800
Edificio in via Paoli ang. via Dei Mille	E	95059801
Fontana di Rosello	FO	95059802
Ex hotel Turritania	E	95059803
Palazzo di Giustizia	P	95059804
Istituto Tecnico Agrario	E	95059805
Edificio in via Roma	E	95059808
Edificio in v.le Mameli, 3	E	95059809
Edificio in v.le Caprera, 4	E	95059810
Edificio in v.le Caprera, 6	E	95059811
Edificio in v.le Trieste, 6b	E	95059812
Palazzo D'Usini	P	95059815

**ELENCO BENI PAESAGGISTICI ARCHITETTONICI E BENI IDENTITARI**

<b>NOME</b>	<b>TIPO</b>	<b>ID_TXT</b>
Immobile in Largo Cavallotti 23	E	95059816
Immobile in via Bellieni nn. 26-28-30	E	95059817
Cantoniera Juanne Abbas	CANT	95059818
Fortini Canaglia	FT	95059819
Fortini Canaglia	FT	95059819
Fortini Canaglia	FT	95059819
Fortini Canaglia	FT	95059819
Fortini Canaglia	FT	95059819
Portale Via Budapest	POR	95059820
Portale via Rockefeller - Via Budabest	POR	95059821
Villa Ticca	V	95059822
Cimitero dell'Argentiera	CIM	95059823
Cuile Tullu	CU	9978
Cuile Zirra	CU	9979
Cuile Pulinas	CU	9980
Cuile Pulinas	CU	9980
Cuile Pulinas	CU	9980

**ELENCO BENI PAESAGGISTICI ARCHEOLOGICI**

<b>NOME</b>	<b>TIPO</b>	<b>ID_TXT</b>
Nuraghe Bonassai	NU	90064001
Necropoli a domus de janas di Marinaru	N	90064002
Strutture Romane di Funtana Cherchi	SM	90064004
Nuraghe Pilotta	NU	90064006
Nuraghe Cugulasu	NU	90064007
Sito di Spina Santa	SI	90064008
Sito di Zunchini	SI	90064009
Sito di Eba Giara - Crovetto	SI	90064010
Sito di Fontana del Re	SI	90064011
Palmento di San Francesco	DJ	90064013
Nuraghe S. Andria Pianu d'Olia	NU	90064014
Sito di Corona Romana - Ischia 'e Padru	SI	90064015
Sito di Ertas	SI	90064017
Nuraghe Ferro	NU	90064018
Nuraghe Corona Sfundada	NU	90064021
Sito di Monte d'Accoddi	SI	90064022
Necropoli a domus de janas di Oredda	N	90064023
Sito di Su Jau	SI	90064024
Sito di Tidula-S.Quirico	SI	90064026
Sito di Monte Barcellona	SI	90064027
Sito di Iscalaccas	SI	90064028
Nuraghe Badde Urpinu o Susanna	NU	90064029
Sito di Cabu de Spiga - Badimanna	SI	90064032
Nuraghe Sueredu	NU	90064033
Necropoli a domus de janas di Monte d'Accoddi	N	90064034
Domus de janas di Ottava - La Tiribba	DJ	90064035
Necropoli a domus de janas di Sos Saltos-Calancoi	NDJ	90064036
Nuraghe della Scala	NU	90064037
Nuraghe Bazzinitta	NU	90064038
Nuraghe Joanne Abbas	NU	90064039
Sito di Funtanazza	SI	90064040
Nuraghe e villaggio di Sacchedduzzu	NU	90064041
Nuraghe Tanca Santa Barbara	NU	90064042
Nuraghe Punta Manna	NU	90064043
Nuraghe e villaggio di Scardacciu - Funtana di la Figga	NU	90064046
Acquedotto di Ottava Nord	ACQ	90064047
Grotta degli Eremiti di Serra Li Lioni	IP	90064048
Nuraghe Giagamanna	NU	90064050
Nuraghe Monte Bonzosso	NU	90064051
Nuraghe Ziu Santona	NU	90064052
Nuraghe Monte Uccari	NU	90064053
Nuraghe Uccari	NU	90064054
Nuraghe Badde Funtana	NU	90064055
Nuraghe Maccia d'Agliastro.	NU	90064057
Sito di Saltareddu	SI	90064059
Nuraghe Giagu de Serra	NU	90064060
Nuraghe Fruscittu	NU	90064061
Nuraghe Maccia di Nigola	NU	90064063
Nuraghe Liori	NU	90064064
Nuraghe Corona de Cane - Pian de Sorres	NU	90064065
Nuraghe Ispilida - Lucca Ghirra	NU	90064067
Nuraghe Badu e Setti - Mattiuzzu	NU	90064068
Nuraghe Mazzocca (Mannina Maggiore)	NU	90064069
Nuraghe Punta Ruja	NU	90064070

**ELENCO BENI PAESAGGISTICI ARCHEOLOGICI**

<b>NOME</b>	<b>TIPO</b>	<b>ID_TXT</b>
Chiesa Rupestre di Filigheddu	CHR	90064072
Nuraghe Maccia de Spina	NU	90064073
Nuraghe Mandrebbas	NU	90064074
Nuraghe Serra Olzu	NU	90064075
Nuraghe Fenosu	NU	90064076
Necropoli a domus de janas di Tanca dell'Oliveto - La Crucca	DJ	90064077
Necropoli a domus de janas di La Crucca - Pian de Sorres	N	90064078
Necropoli a domus de janas di S. Agostino - S. Ambrogio	NDJ	90064079
Sito di Logulentu	SI	90064080
Sito di Ardu	SI	90064081
Nuraghe Cazzeteri	NU	90064086
Nuraghe Li Padulazzi	NU	90064089
Nuraghe Palaonessa (San Nicola Mancineddu)	NU	90064090
Nuraghe Donna Ricca	NU	90064091
Nuraghe Siareddu	NU	90064092
Nuraghe Branca	NU	90064093
Nuraghe e villaggio di Lampaggiu - Leppuzzu	NU	90064094
Domus de janas di Spiziumini - Molafà	DJ	90064096
Nuraghe Renuzzu - Pozzo d'Esse	NU	90064098
Nuraghe Maracazza (Li Cudineddi)	NU	90064099
Nuraghe Alisparghe	NU	90064100
Nuraghe Monte Pedrosu	NU	90064101
Nuraghe San Nicola B	NU	90064103
Sito di Pozzo d'Ussi	SI	90064104
Sito di Serra Li Lioni - Lu Traineddu	N	90064106
Nuraghe Zirulia (Tulliu)	NU	90064108
Nuraghe Andria Mannu	NU	90064114
Dolmen e betilo di Frades Muros	DO	90064115
Nuraghe Gianna de Mare	NU	90064119
Strada di Baratz	SD	90064120
Acquedotto di Case Dore	ACQ	90064121
Sito di Lu Regnu - Piandanna	SI	90064124
Grotta di Via Besta	G	90064126
Fortificazione di Rocca della Bagassa	FT	90064127
Nuraghe S. Osanna	NU	90064128
Nuraghe Trobas	NU	90064129
Sito di Rumanedda	SI	90064130
Nuraghe e villaggio di Estru	NU	90064131
Acquedotto di Lizzos - Pultigali	ACQ	90064133
Necropoli a domus de janas di Ponte Secco	NDJ	90064134
Sito di Giardino	SI	90064135
Sito di Mela Ruja	SI	90064136
Nuraghe Truncu Reale 'e Pireddu	NU	90064137
Necropoli a domus de janas di Montalè	NDJ	90064138
Nuraghe e villaggio di Monte Furru	NU	90064139
Nuraghe Sa Bosa	NU	90064140
Necropoli a domus de janas di Li Curuneddi	NDJ	90064141
Sito di Funtana Gutierrez	SI	90064142
Necropoli a domus de janas di Calancoi	NDJ	90064143
Necropoli di Sos Laccheddos A	NDJ	90064144
Tomba di Giganti di Ladrofurtis	TG	90064145
Nuraghe Lu Castellazzu	NU	90064146
Nuraghe Tropuilde	NU	90064147
Nuraghe Agliadò	NU	90064148

**ELENCO BENI PAESAGGISTICI ARCHEOLOGICI**

<b>NOME</b>	<b>TIPO</b>	<b>ID_TXT</b>
Nuraghe Arcone I - Monte Palmas	NU	90064149
Nuraghe Arcone II	NU	90064150
Necropoli a domus de janas di Molafà	NDJ	90064151
Nuraghe e villaggio di Molafà	NU	90064152
Nuraghe e villaggio abbandonato di Frusciu	NU	90064153
Sito di Santu Bainzu Arca	SI	90064154
Domus de janas di S. Giorgio - Su Canapè	DJ	90064155
Acquedotto di Tana di Lu Mazzone	ACQ	90064156
Acquedotto di Predda Niedda Nord	ACQ	90064157
Acquedotto di Pala di Carru	ACQ	90064158
Sito di Monte Rizzu	SI	90064159
Sito di Mandras	SI	90064160
Nuraghe e villaggio di Monte Reposu	NU	90064161
Nuraghe Elighe Longu I	NU	90064162
Nuraghe Elighe Longu II	NU	90064163
Nuraghe Lecari	NU	90064164
Nuraghe Valle Barca	NU	90064165
Nuraghe Bancali	NU	90064166
Necropoli a domus de janas di Sos Laccheddos B	NDJ	90064167
Nuraghe La Marchesa	NU	90064168
Sito di Casteddu di S. Anatolia	SI	90064169
Domus de janas di San Simplicio	DJ	90064170
Nuraghe Piandanna	NU	90064171
Nuraghe Gioscari	NU	90064172
Sito di Macciadosa	SI	90064173
Acquedotto di Pischina	ACQ	90064174
Palmento di Serra li lioni		90064175
Nuraghe Nidu e Goivu o la Viddazza	NU	90064176
Sito di Li Luzzani	SI	90064177
Acquedotto di Ottava - La Tiribba	ACQ	90064179
Sito di Pianu di Colti	SI	90064181
Nuraghe e villaggio di Speranza	NU	90064182
Necropoli di Abealzu - Badde Inzas	NDJ	90064225
Domus de janas ATP	DJ	95059516
Strada di Filigheddu	SD	95059520
Sito di Montalè Vecchio - Viziliu	SI	95059521
Chiesa Rupestre Palmento di Serra Li Lioni	CHR	95059522
Palmento di Balinca	DJ	95059526
Nuraghe Monte Oro	NU	95059531
Nuraghe Tanca di Monsignori (Caniga)	NU	95059534
Ipogeo Altomedievale di Montalè Vecchio - Viziliu	IP	95059536
Acquedotto di Ottava Sud	ACQ	95059537
Strada di Valle Barca	SD	95059539
Grotta di Serra Li Lioni	G	95059540
Nuraghe Ipirida	NU	95059541
Sito di Badde Pertusu	SI	95059543
Sito di Eba Giara - Cisterna Manca	SI	95059544
Vincolo Paleontologico di Fiume Santo	SI	95059546
Nuraghe Arcone 1	NU	95059547
Nuraghe Arcone 2	NU	95059548
Strada Antica di Macciadosa	SD	95059549

**ELENCO AREE DI RISCHIO ARCHEOLOGICO**

<b>NOME</b>	<b>TIPO</b>	<b>ID_TXT</b>
Abitato medievale di via Dei Corsi	ARA	01
Dolmen di Appareddu	ARA	02
Dolmen di Tanca Arcone	ARA	03
Domus de janas di Badde Roccu - Cugulagiu	ARA	04
Domus de janas di Rizzeddu	ARA	05
Grotta del Focolare - Chighizzu	ARA	06
Grotta di Viale Umberto 119	ARA	07
Ipogeo di Ottava	ARA	08
Necropoli dell'Argentiera	ARA	09
Necropoli di Azienda Corea	ARA	10
Nuraghe Cherchi	ARA	11
Nuraghe Crabieni	ARA	12
Nuraghe Dragonasa	ARA	13
Nuraghe Duos Nuraghes	ARA	14
Nuraghe La Figga - Cugulasu	ARA	15
Nuraghe Manu de Donna	ARA	16
Nuraghe Pedra Calpida - Lughiedda	ARA	17
Nuraghe Picca Mola (Tidula)	ARA	18
Nuraghe Pireddu	ARA	19
Sito di C.Carabella	ARA	20
Sito di Cabu de Spiga - Monte Attentu	ARA	21
Sito di Cabula Muntones	ARA	22
Sito di Fiume Santo	ARA	23
Sito di Maccia Crabile	ARA	24
Sito di Porto Palmas	ARA	25
Sito di S. Lorenzo - Lu Regnu	ARA	26
Strutture di La Tiribba	ARA	27
Strutture di Tanca Arcone - Sos Bacchilazos	ARA	28
Strutture Romane di Badde Rebuddu (Li Peri di Abozzi)	ARA	29
Strutture Romane di Giuncheddu	ARA	30
Necropoli a domus de janas di Tanca 'e s'Ena	ARA	31

**ELENCO AREE DI RISCHIO ARCHEOLOGICO COINCIDENTI  
CON LA FASCIA DI TUTELA CONDIZIONATA**

<b>NOME</b>	<b>TIPO</b>	<b>ID_TXT</b>
LI LUZZANI (90064050 - 90064169 - 90064177)	ARA	32
LAMPAGGIU (90064094)	ARA	33
LECARI (90064164)	ARA	34
LU CASTELLAZZU (90064146)	ARA	35
MACCIA D'AGLIASTRO (90064057)	ARA	36
MACCIA DI NIGOLA (90064063)	ARA	37
MONTALE' (90064138)	ARA	38
MONTE D'ACCODDI (90064021 - 90064022 - 90064034 - 90064115 - 90064134)	ARA	39
SALTAREDDU (90064059)	ARA	40
SAN GIOVANNI ARISTOLA (90064056)	ARA	41
SANT'EUSEBIO (95059516 - 95059620)	ARA	42
SANTA BARBARA (90064185 - 95059569 - 95059570 - 95059759)	ARA	43
SERRA LI LIONI LU TRAINEDDU (90064106)	ARA	44
SILKI (95059762 - 4465 - 95059565 - 95059756)	ARA	45
SOS LACCHEDDOS (90064027 - 90064028 - 90064033 - 90064036 - 90064037 - 90064143 - 90064144 - 90064145 - 90064167 - 90064225 - 95059745)	ARA	46
STRADA BARATZ (90064120)	ARA	47
SU JAU (90064024)	ARA	48
TANIGA (4497)	ARA	49
TIDULA - SAN QUIRICO (90064026 - 90064029 - 90064182)	ARA	50
VIA SIMON - GROTTA (90064126)	ARA	51